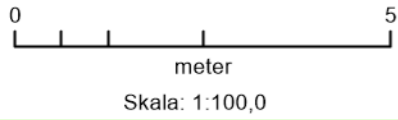
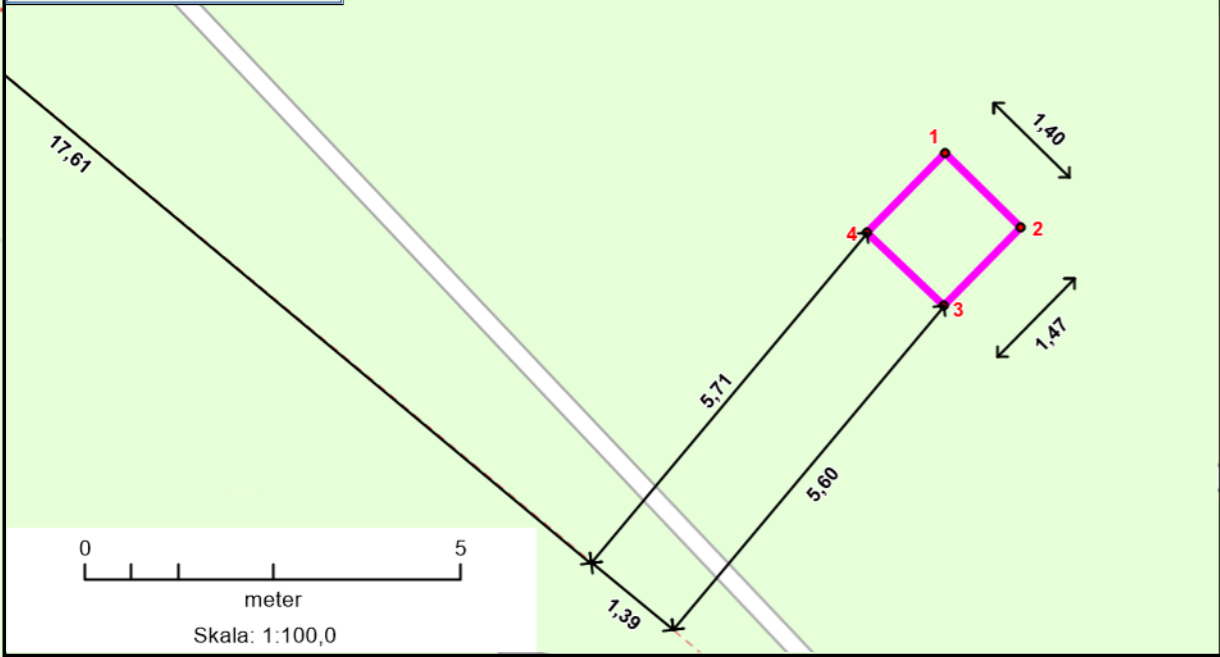


Id	N	E
1	6 614 136,12	152 094,86
2	6 614 135,09	152 095,82
3	6 614 134,09	152 094,75
4	6 614 135,11	152 093,79



Ängeby 3:7>2

Ängeby 3:3>1

222

Ängeby 3:11>1

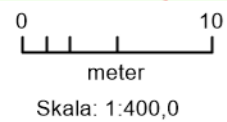
224


3:3

3:11

Ängeby 3:10>1

© Lantmäteriet



VATTENFALL 		Placering av ny nätstation på Ängeby 3:7>2 i Sigtuna kommun	
Ritad/Konstruerad av RSEL	Granskad av	Koordinatsystem Sweref 99 18 00	Kartformat A3 L
Datum 2024-05-30	Id nr 42641641	Lägesnoggrannhet GNSS +/- 5 cm	Blad 1 (1)